

Lieuvin

PAYS D'AUGE

RANDONNÉES

& balades
à pied

Mentions légales

L'Office de Tourisme et la Communauté de Communes Lieuvin Pays d'Auge ne pourraient être tenus responsables d'éventuelles erreurs, omissions ou changements qui peuvent intervenir. Malgré le soin apporté à l'édition de ce document, la responsabilité de l'Office de Tourisme, du graphiste ou de l'imprimeur ne peuvent être engagées. Edition 2026.

Crédit photo : Studio St Georges, Roadie Kraft, Freepik
Rédaction et mise à jour : Service Tourisme CDC Lieuvin Pays d'Auge
Conception graphique : Roadie Kraft | roadiekraft@gmail.com
Impression : IRS BosRoumois - Produit certifié FSC® Recyclé 70%



LÉGENDE

NIVEAUX DE DIFFICULTÉ

(Classement à titre indicatif estimé par nos soins)

FACILE

MOYEN

ÉLEVÉ



..... COULEUR DE BALISAGE

..... RACCOURCIS (POINTILLÉS*)

..... NUMÉRO DE CIRCUIT

..... NOM DE L'ITINÉRAIRE

4

Chemin de la Corbie

DÉPART Mairie de Martainville



5.9 km



1h30



120 m



67 %



Longueur en kilomètres



Temps estimé sur la base de 4 km/h à pied



Dénivelé en mètres



Pourcentage de chemins non revêtus



Itinéraire
sélectionné par

FFRandonnée

la Fédération
Française de
Randonnée
Pédestre



Certains circuits peuvent être raccourcis. Ils sont repérés par des pointillés autour de leur numéro. Leurs descriptifs ainsi que leurs tracés figurent sur la fiche du circuit de base téléchargeable sur le site internet www.lieuvinpaysdauge-tourisme-normandie.fr (l'entretien de ces circuits n'est pas garanti).

Lieuvin Pays d'Auge
en Normandie

Office de Tourisme



HONFLEUR
LE HAVRE

BEUZEVILLE

PONT-AUDEMER



DEAUVILLE
PONT-L'ÉVÈQUE

CORMELLES

EPAIGNES

SAINTE-GEORGES-
DU-VIEVRE

La nature est fragile... Respectez-la

RECOMMANDATIONS AUX PROMENEURS :

1. Les cueillettes de fleurs et de plantes sont interdites.
2. Ne pas s'écarter des sentiers : respecter les propriétés privées.
3. Ne rien jeter, emporter ses déchets.
4. Penser au travail des agriculteurs : respecter les cultures et les animaux.
5. Tenir les chiens en laisse.
6. En période de chasse (octobre à février en plaine et forêt) être prudent.
7. En forêt ne jamais allumer de feu.
8. L'utilisation de ces itinéraires se fait sous la propre responsabilité des randonneurs.

COMMENT SUIVRE LE BALISAGE ?

Continuité
du circuit



Changement
de direction



Mauvaise
direction



TOUS LES CIRCUITS
ET RACCOURCIS
sont détaillés avec
plan téléchargeable
et road-book sur le site



www.lieuvinpaysdage-tourisme-normandie.fr

Vous rencontrez un problème sur un chemin ?
Faites un signalement sur sentinelles.sports-et-nature.fr

MOYAUX

LISIEUX

SAINTE-GERMAIN-
LA-CAMPAGNE

ALENÇON

ORBEC

THIBERVILLE

ALENÇON

BRIENNE

ROUEN

EVREUX

BERNAY

BALISAGE DES RANDONNÉES LOCALES

- Circuit balisé bleu
- Circuit balisé jaune
- Circuit balisé vert
- Circuit balisé rose
- Départ d'un circuit balisé en boucle
- Point d'accueil touristique
- 47 Numéro du circuit
- Circuit avec raccourci (voir au dos*)

BALISAGE DE GRANDE RANDONNÉE

- Circuit du GRP «Vieuvre-Risle» 83 km



Légende

0 5km

Cartographie : B&B&B, B&B&B, B&B&B

1 Chemin de la Source des Godeliers

DÉPART Église de Le-Torpt



2 Chemin de Gargantua

DÉPART Mairie de Fort-Moville



3 Chemin de la Fontaine Domin

DÉPART Église de Vannecrocq



4 Chemin de la Corbie

DÉPART Mairie de Martainville



5 Chemin des Quatre Paroisses

DÉPART Église de La Lande-Saint-Léger



6 Chemin de l'Ancien Village

DÉPART Église de La Lande-Saint-Léger



7 Chemin de la Baretterie

DÉPART Église d'Épaignes



8 Chemin du Douet de la Belle Herbe

DÉPART Parking de la Mairie de Le-Bois-Hellain



9 Chemin du Douet Jourtelle

DÉPART Les Monts du Bourg à Corneilles



10 Sentier de la Biodiversité

DÉPART Parking Martin de La-Chapelle-Bayvel



à éviter en période humide

11 Chemin du Pommeau

DÉPART Mairie de Saint-Pierre-de-Corneilles



à éviter en période humide

12 Chemin des Collines

DÉPART Parking Chepstow à Corneilles



13 Chemin de la Vallée au Lièvre

DÉPART Gymnase de Cormeilles



14 Chemin de la Chapelle

DÉPART Église de Saint-Sylvestre-de-Cormeilles



15 Chemin du Frédet

DÉPART Mairie de Saint-Pierre-de-Cormeilles



16 Chemin des Quatre Gués

DÉPART Église de Saint-Siméon



17 Chemin des Faneuses

DÉPART Place du village de St-Christ.-sur-Condé



18 Chemin de la Fontaine Fiacre

DÉPART Église de Saint-Martin-Saint-Firmin



19 Chemin de la Chapelle Saint-Firmin

DÉPART Église de Saint-Martin-Saint-Firmin



20 Chemin de la Fontaine Suerée

DÉPART Place du village de La-Noé-Poulain



à éviter en période humide

21 Chemin des Belles Epines

DÉPART Mairie de La-Poterie-Mathieu



22 Chemin du Caillou Marais

DÉPART Église de Saint-Étienne-l'Allier



23 Chemin de la Véronne

DÉPART Église de Saint-Étienne-l'Allier



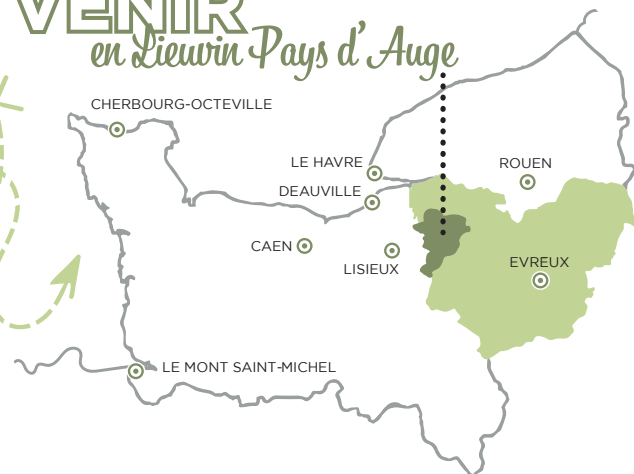
à éviter en période humide

24 Chemin de l'Aubertine

DÉPART Église de Lieurey



VENIR en Lieuvin Pays d'Auge



TRAIN

Gare de Bernay

à 13 km de Thiberville,
20 km de St-Georges-du-Vivère,
27 km de Cormeilles.

Gare de Lisieux

à 18 km de Thiberville,
20 km de Cormeilles,
35 km de St-Georges-du-Vivère

BUS

Ligne 217

Pont-Audemer / Saint-Siméon / La Noë-Poulain /
Lieurey / Bernay

Ligne 224

Pont-Audemer / Epaignes / Cormeilles / Lisieux

Conseil et documentation touristique gratuite
du territoire et de la Région grâce à une équipe
professionnelle de conseillers en séjours !

OFFICE DE TOURISME

21, place du Général de Gaulle
27260 CORMEILLES
+33 (0)2 32 56 02 39

ACCUEIL TOURISTIQUE

1, route de Montfort
27450 SAINT-GEORGES-DU-VIEVRE
+33 (0)2 32 56 34 29

tourisme@lieuvinpaysdauge.fr
www.lieuvinpaysdauge-tourisme-normandie.fr

Suivez-nous



25 Chemin de la Mare des Marais

DÉPART Église de Lieurey



7 km 1h45 5 m 29.3 %

26 Chemin de la Légende de l'Ouvrie

DÉPART Église de Saint-Pierre-des-Ifs



11 km 2h50 40 m 65.6 %

27 Chemin de la Douve aux Agneaux

DÉPART Église de Saint-Grégoire-du-Vivère



12.5 km 3h20 180 m 66.2 %

28 Chemin du Château de Launay

DÉPART Mairie de Saint-Georges-du-Vivère



9 km 2h15 145 m 46.9 %

29 Chemin des Ponts et des Gués

DÉPART Église de Saint-Grégoire-du-Vivère



11 km 2h45 195 m 53 %

30 Chemin du Ravin

DÉPART Église de Saint-Grégoire-du-Vivère



2.8 km 40 min. 85 m 75 %

à éviter en période humide

31 Chemin du Beau Site

DÉPART Église de Saint-Benoist-des-Ombres 



32 Chemin du Mont Rôti

DÉPART Mairie de Saint-Georges-du-Vivère 



33 Chemin de l'Audière

DÉPART Ancienne Mairie de Saint-Jean-de-la-Léqueraye 




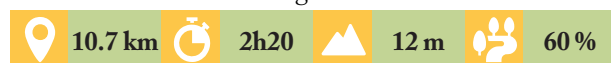
34 Chemin des Digitales

DÉPART Mairie d'Epreville-en-Lieuvin 



35 Chemin des Lavoirs

DÉPART Place du village de Giverville 



36 Chemin des Mares

DÉPART Église du Theil-Nolent 



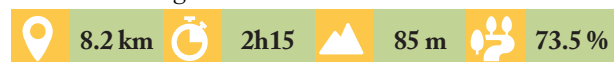
37 Chemin des Trois Calvaires

DÉPART Église d'Asnières 



38 Chemin de l'Abbesse

DÉPART Église de Bailleul-la-Vallée 




 à éviter en période humide

39 Chemin de la Forge Subtile

DÉPART Parking du restaurant de Fresne-Cauverville 




40 Chemin des Manoirs

DÉPART Mairie de Piencourt 



41 Chemin de la Calonne

DÉPART Église de Fontaine-la-Louvet 




42 Chemin des Routoirs

DÉPART Parking de la mairie de Saint-Aubin-de-Scellon 




43 La Boucle de Barville

DÉPART Église de Barville 




44 Chemin de la Fontaine

DÉPART Église de Barville 




45 Chemin des Fontaines Paquin

DÉPART Mairie de Piencourt 



46 Chemin des Houziaux

DÉPART Place Lecuyer à Thiberville 



47 Chemin du Bois des Bruyères

DÉPART Salle des fêtes de Saint-Vincent-du-Boulay 




48 Chemin de la Baronnière

DÉPART Église de La Chapelle-Hareng 



 à éviter en période humide

49 Chemin de la Fontaine au Dragon

DÉPART Église de La Chapelle-Hareng 



50 Chemin de Charlotte Corday d'Armont

DÉPART École de Saint-Germain-la-Campagne 



51 Chemin du Gibet

DÉPART École de Saint-Germain-la-Campagne 



 à éviter en période humide



TOUS LES CIRCUITS
ET RACCOURCIS

sont détaillés avec
plan téléchargeable
et road-book sur le site

www.lieuvinpaysdauge-tourisme-normandie.fr

Vous rencontrez un problème sur un chemin ?
Faites un signalement sur sentinelles.sportsdenature.fr